

MODULARIO
F. rig. tend. 487

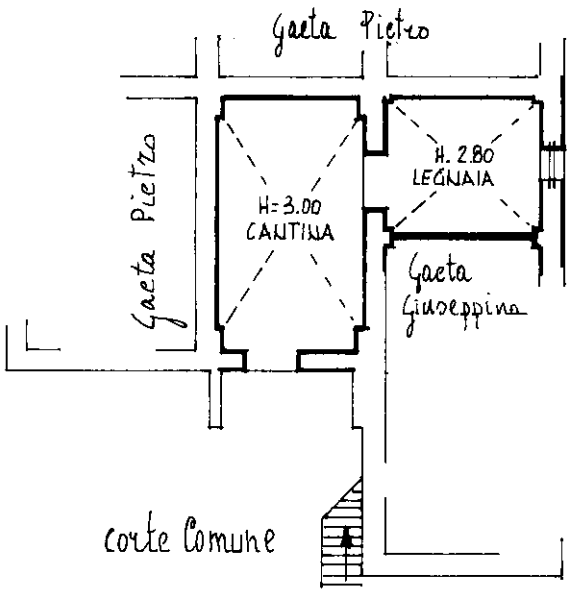
MINISTERO DELLE FINANZE

DIREZIONE GENERALE DEL CATASTO E DEI SS.TT.EE.

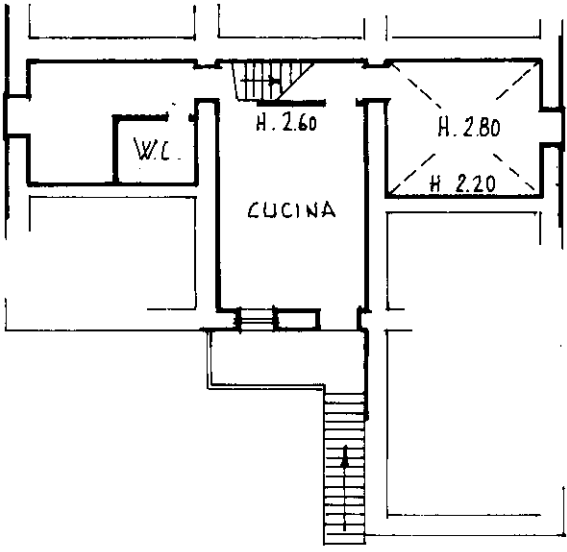
CATASTO EDILIZIO URBANO (RDL 13-4-1939, n. 652)

LIRE
500

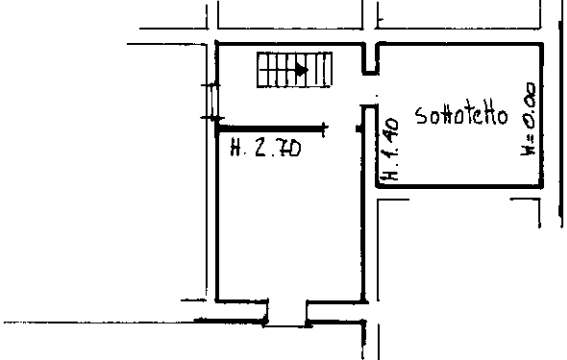
Planimetria di u.i.u. in Comune di LANCIANO via C/da GAETA civ. 3



PIANO TERRA

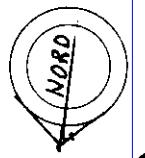


PIANO PRIMO



PIANO SECONDO

ORIENTAMENTO



SCALA DI I: **200**

Dichiarazione di N.C.
Denuncia di variazione

Compilata da Geom. TUPONE Gaetano
(Titolo, cognome e nome)

RISERVATO ALL'UFFICIO

Ultima planimetria catastale
F. 32

Iscritto all'albo dei GEOMETRI
della provincia di CHIETI

Data presentazione: 09/06/1993 - Data: 01/07/2024 - n. T105689 - Richiedente: MNCFBA89C16E372J

Totale schede: 1 - Formato di acquisizione: A4 (210x297) - Formato stampa: A3 (297x420) - Data: 16/01/83

Catasto di Fabbricati - Situazione al 01/07/2024 - Comune di LANCIANO (E435) - < Foglio 32 - Particella 77 - Subalterno 2 >
m. 01
LANCIANO - GAETA n. 3/A - Scala U Piano T-1 - 2